


Iconografia storica



Commissione Edilizia e di Ornati della Città di Crescentino, 7 ottobre 1880, ASCC, "154. Categoria X. Classe 9". Anni 1866, 1871-1890. Oggetto: Verballi Commissione Edilizia", CR 10.9, u.a. prov. 2533



Commissione Edilizia e di Ornati della Città di Crescentino, 31 ottobre 1881, ASCC, "154. Categoria X. Classe 9". Anni 1866, 1871-1890. Oggetto: Verballi Commissione Edilizia", CR 10.9, u.a. prov. 2533



Commissione Edilizia e di Ornati della Città di Crescentino, 23 novembre 1881, ASCC, "154. Categoria X. Classe 9". Anni 1866, 1871-1890. Oggetto: Verballi Commissione Edilizia", CR 10.9, u.a. prov. 2533



Mario Ogliaro, [Via Degregori], fotografia da collezione privata, Crescentino seconda metà XX secolo

Rilievo di massima e indagine fotografica - Via Tournon - Via Degregori scala 1:500

PLANIMETRIA

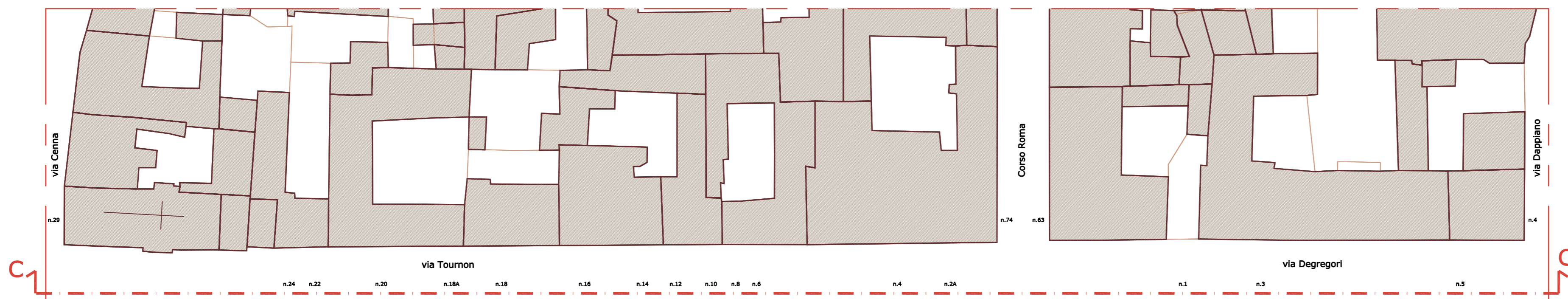


PROSPETTO SU SEZIONE C-C'

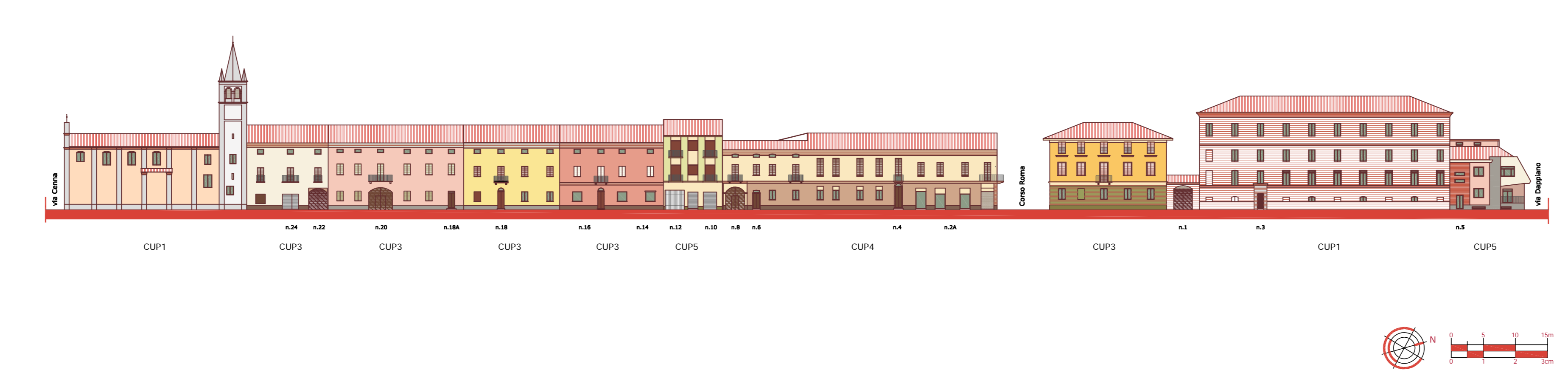


Proposta di intervento - Via Tournon - Via Degregori scala 1:500

PLANIMETRIA

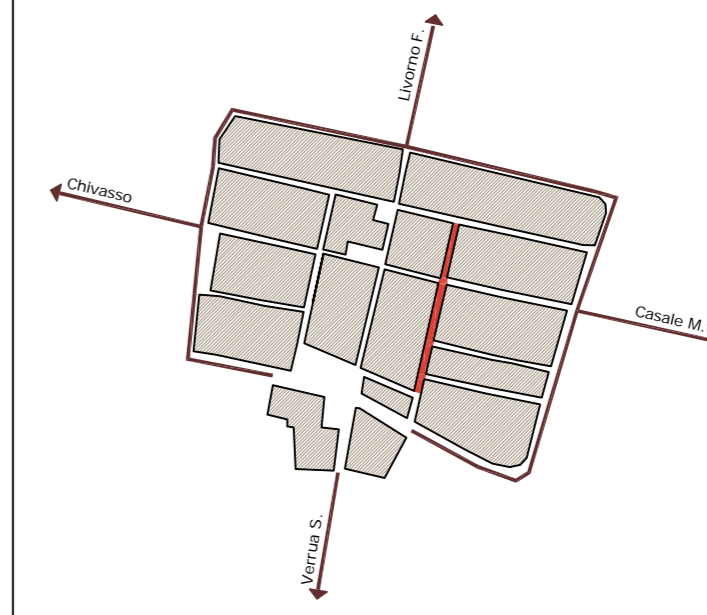


PROSPETTO SU SEZIONE C-C'



Indicazioni generali

SCHEMA di LOCALIZZAZIONE



Gli edifici siti in Via Tournon e in Via Degregori appartengono alle seguenti Classi per Unità di Prospetto (CUP):

- CUP1
- CUP3
- CUP4
- CUP5

I Modelli di Combinazione Cromatica consentiti per tali categorie sono:

- CUP1 - MCC3, MCC4, MCC9, MCC10, MCC11, MCC12, MCC13, MCC14, MCC20, MCC22, MCC23, MCC26
- CUP3 - MCC1, MCC2, MCC3, MCC4, MCC5, MCC6, MCC9, MCC10, MCC11, MCC12, MCC13, MCC14, MCC15, MCC16, MCC17, MCC20, MCC21, MCC22, MCC23, MCC26, MCC27
- CUP4 - MCC1, MCC2, MCC3, MCC4, MCC5, MCC6, MCC9, MCC10, MCC11, MCC12, MCC13, MCC14, MCC20, MCC21, MCC26, MCC28
- CUP5 - MCC1, MCC2, MCC3, MCC4, MCC5, MCC6, MCC7, MCC8, MCC9, MCC10, MCC11, MCC12, MCC13, MCC14, MCC15, MCC16, MCC17, MCC18, MCC19, MCC20, MCC21, MCC22, MCC23, MCC24, MCC25, MCC26, MCC27, MCC28, MCC29, MCC30, MCC31, MCC32P2

Area analizzata

Via Tournon e Via Degregori anni '50 del XX secolo



Via Tournon e Via Degregori inizio XXI secolo



REGIONE PIEMONTE PROVINCIA di VERCELLI



CITTA' di CRESCENTINO



PIANO DEL COLORE

Oggetto FASE II - Piano del Colore per il centro storico della città di Crescentino

Tavola N. 2.7

Elaborato Via TOURNON - Via DEGREGORI

STATO di FATTO e IPOTESI di INTERVENTO

Scala 1:500

Data Luglio 2007

Aggiornamento

Note

Approvazione

Il Sindaco	Il Segretario Comunale
ARCHITETTO <b>Eleonora Gottardello</b>	ARCHITETTO <b>Sara Lyla Mantica</b>
Via Cairoli n. 93, 13040 Fontanetto PO (VC)	Piazza Aldo Balla n. 14, 10015 Ivrea (TO)