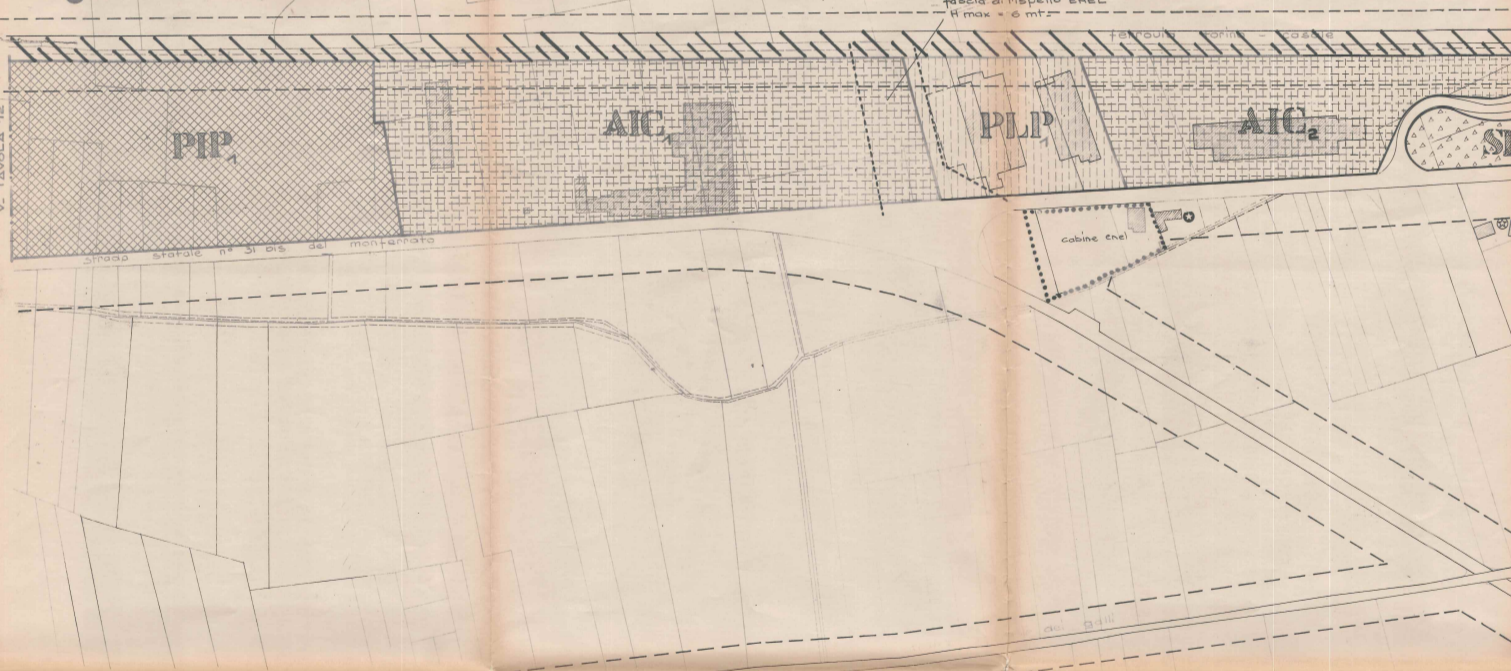




- infrastruttura esistente
- infrastruttura in progetto
- △ asilo nido
- ▲ scuola materna
- ▲ scuola elementare
- ◆ scuola media inferiore
- ◆ scuola media superiore
- ◆ istituto tecnico (scuola media sup.)
- ◆ municipio/uffici comunali
- ◆ uffici pubblici/poste
- ◆ chiesa/luogo di culto/cappella
- ◆ attrezzatura sportiva
- ◆ centro sociale/comunità/alloggio
- ◆ centro assistenziale/casa per anziani
- ◆ sala per concerti e spettacoli

- ◆ biblioteca/centro culturale e di incontri
- ◆ centro commerciale
- ◆ istituzioni militari e di pubblica sicurezza
- ◆ consultorio, ambulatorio e simili
- ◆ poliambulatorio/attrezzatura ospedaliera
- ◆ parcheggio pubblico
- ◆ campo di calcio
- ◆ campo da tennis
- ◆ campi da bocce/bocciardromo
- ◆ infrastruttura polisportiva completa
- ◆ verde attrezzato
- ◆ parco urbano
- ◆ attrezzatura di acquedotto
- ◆ impianto di depurazione fognatura



COMPRENSORIO DI TORINO
U.L.S. N° 39
PROVINCIA DI VERCELLI

PRGI

CONSORZIO URBANISTICO
DEI COMUNI DI CRESCENTINO
FONTALETTE E LAMPORO

COMUNE DI
CRESCENTINO
CAPOLUOGO

AZZONAMENTO

Elaborato modificato secondo le osservazioni del C.I.U.R. della Regione Piemonte in data 7/7/86, adottate dal Consorzio Intercomunale con Deliberazione n° 1 del 27/8/87 e n° 6 del 24/9/87.

ADOZIONE:
Consorzio Intercomunale: Deliberazione n° 1 del 27/8/87 e n° 6 del 24/9/87.
Comune di Crescentino: D.C.C. n° 27 del 27/8/87 e n° 30 del 24/9/87.
Comune di Fontalette: D.C.C. n° 50 del 26/8/87.
Comune di Lamporo: D.C.C. n° 10 del 26/8/87.

REGIONE PIEMONTE
COPIA DEL DOCUMENTO
FIRMATO DALL'ASSESSORE

SCALA 1:2000

Ing. GIANNI RICCARDI
Via N. Botta 25 - Tel. 011/27777
10126 CABELLE PIU' (VC)
P. Fisc. ACC. 001/8044/12192

IL FUNZIONARIO RESPONSABILE
Arch. Ing. Vito Pasquale Cappello

CASEMMA ROVERATO

SP: aree a servizio pubblico (Art. 21 L.R. 56/77)

SG: aree a servizio pubblico generale (Art. 22 L.R. 56/77)

CS: centro storico

VN: vecchio nucleo

AC: aree di completamento urbanistico (Art. 23 L.R. 56/77)

NI: aree a nuovi insediamenti residenziali in terreni già urbanizzati

PLR: piani di lottizzazione residenziali già attuati

PECR: aree per piani residenziali residenziali

PEEIP: aree per piani per edilizia economica e popolare sovvenzionata a convenienza

NR: nuclei rurali

PLP: piani di lottizzazione "produttivi"

PECEP: aree per piani residenziali convenzionati

PIP: aree per piani per investimenti con sovvenzioni

AIC: aree industriali e artigianali di comunità

ZCR: limiti zone di rispetto urbanistico

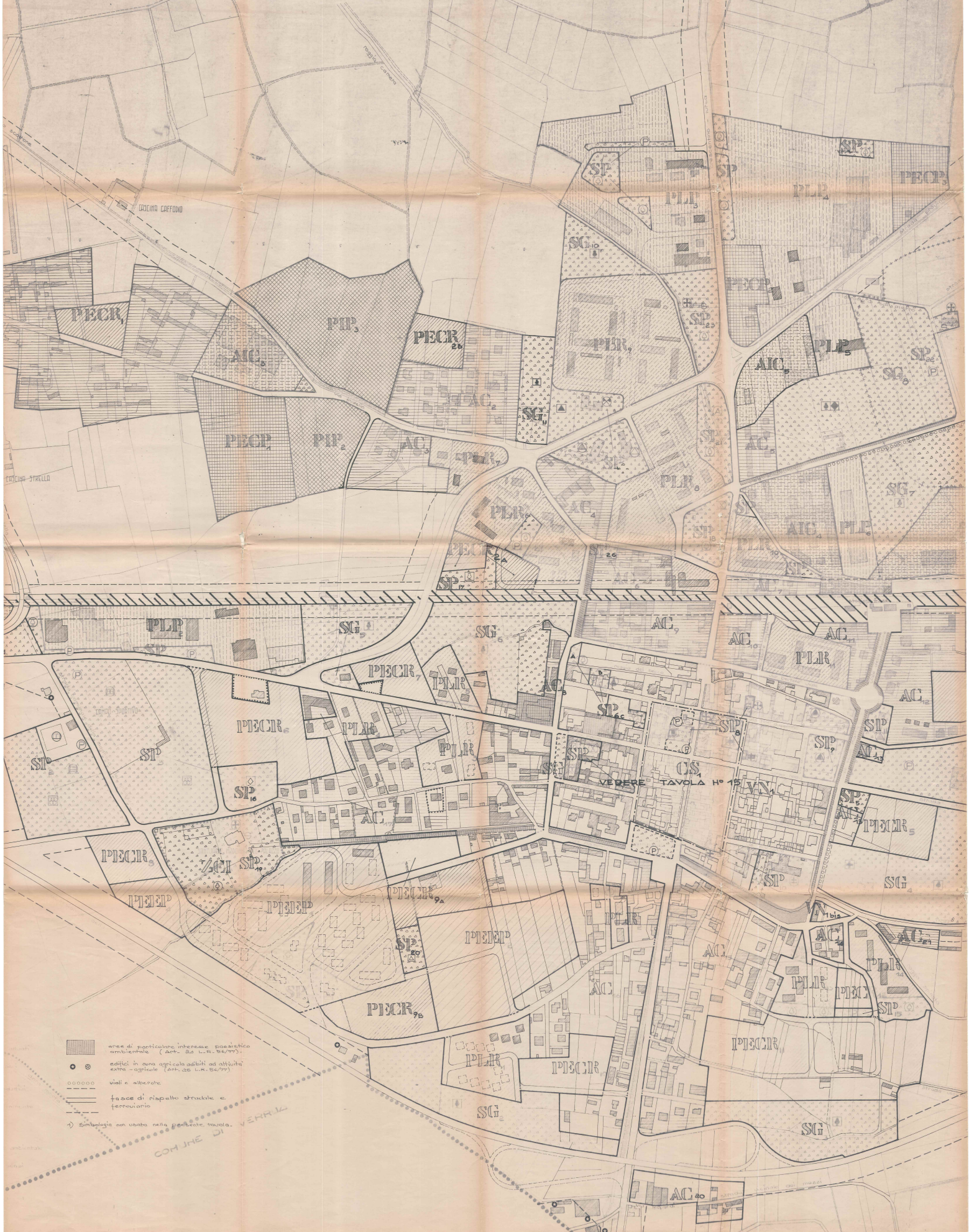
ZCI: limiti zone di rispetto idrologico





edifici di valore storico e artistico tutelati dalla legge n° 1089 del 7/6/39

edifici in zona protetta di monumenti e abitazioni (Art. 25 L.R. 56/77)

aree per impianti ed attrezzature tecnologiche di interesse comune

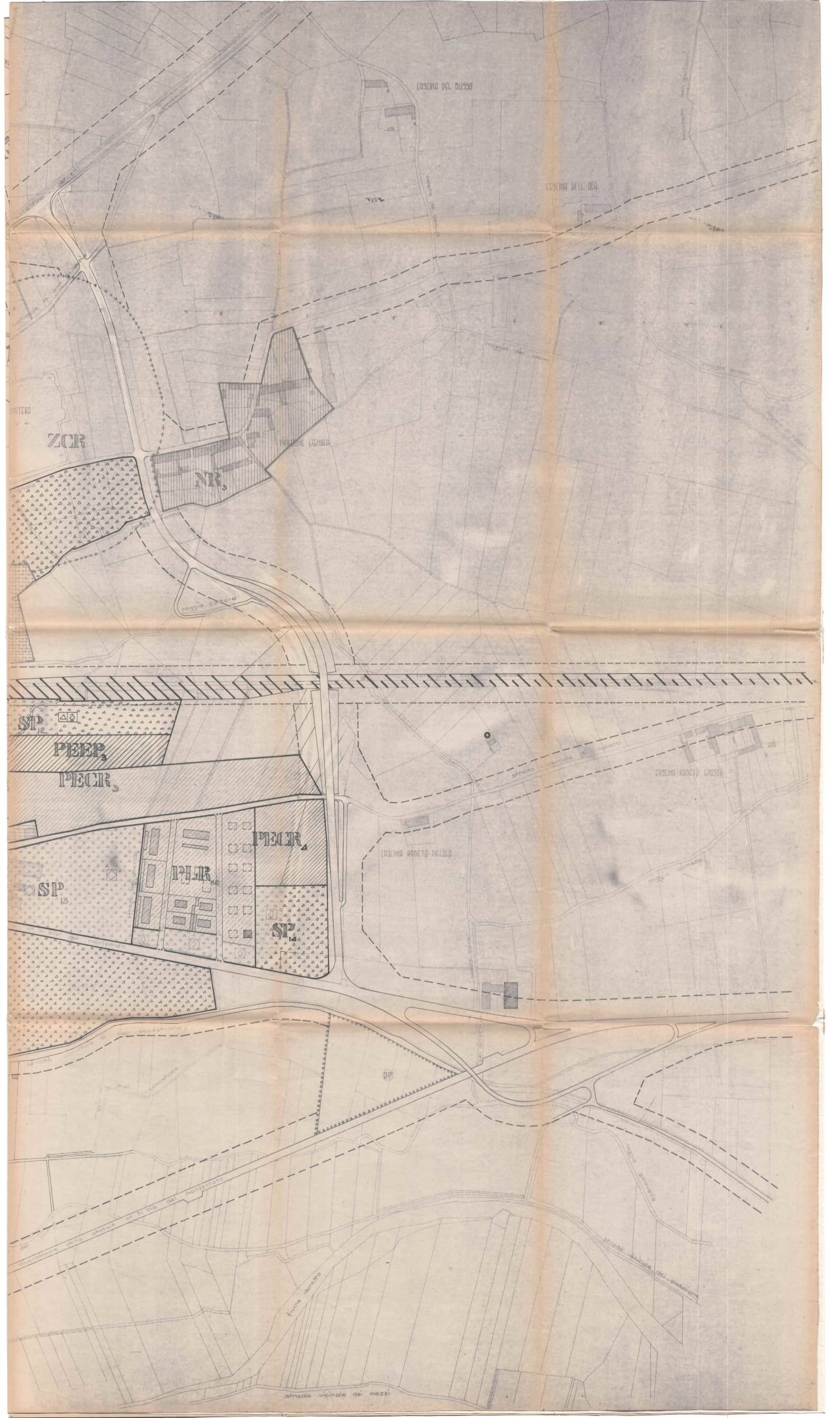
confini del territorio comunale



-  aree di espansione industriale, post-industriale o artigianale (Art. 26 L.R. 56/77)
-  edifici in zona agricola adibiti ad affitti extra-agricoli (Art. 28 L.R. 56/77)
-  viati e alberate
-  fasce di rispetto stradale e ferroviarie

*) Simbologia non usata nella presente tavola.

COMUNE DI VERERÀ



CASCINA DEL BUSSO

CASCINA DELL' OCA

ZCR

FRAZIONE LIGNOLA

MITERO

SP

PEEP

PECR

PECR

PECR

SP

SP

CASCINA ROVEDO PICCOLA

CASCINA ROVEDO GRANDE

strada provinciale di Ingberio

roggia d'amega

DP

strada vicinale del montebello

strada vicinale della chitole nr 31 bis del montebello

Fiume diretto

strada vicinale del passalone

strada vicinale dei mezzi