

PIANO REGOLATORE CIMITERIALE

Planimetria area cimiteriale Fraz. Santa Maria

ELABORATO

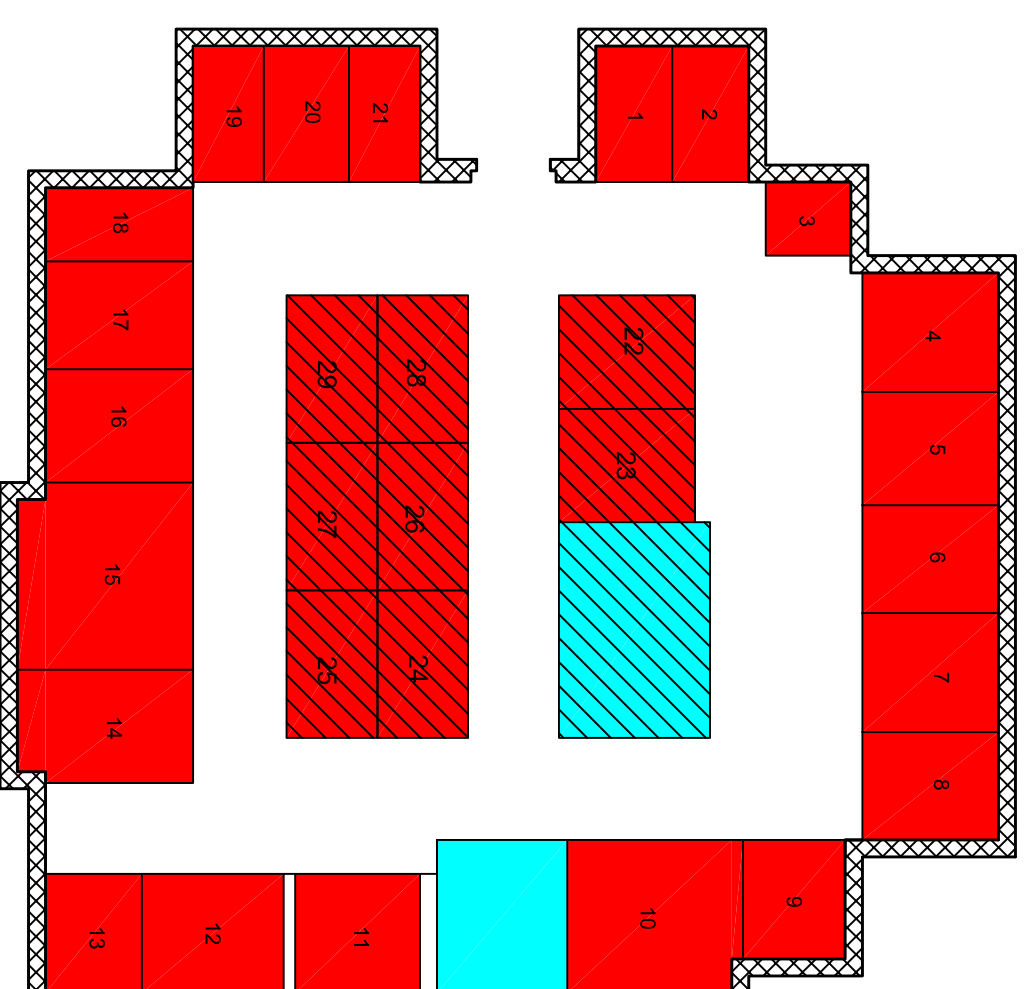
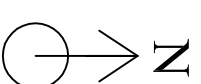
4

LUGLIO 2017



Ufficio di Piano - Settore Urbanistica

Responsabile del Settore: Ing. Fabio Mascara
Responsabile del Procedimento: Geom. Fabrizio Di Ruscio
Tirocinante Politecnico di Torino: Andrea Facciolo



PLANIMETRIA SCALA 1:200



Legenda aree di progetto:

-  Aree per tombe di famiglia da edificare
-  Aree per loculari comunali da edificare

Legenda aree esistenti:

-  Aree per tombe di famiglia
-  Aree per loculari comunali

Comune di Crescentino

Area Tecnica - Settore Urbanistica, Edilizia Privata e Sociale, Ambiente e S.U.A.P.
Piazza Caretto, 5 13044 Crescentino (VC)